





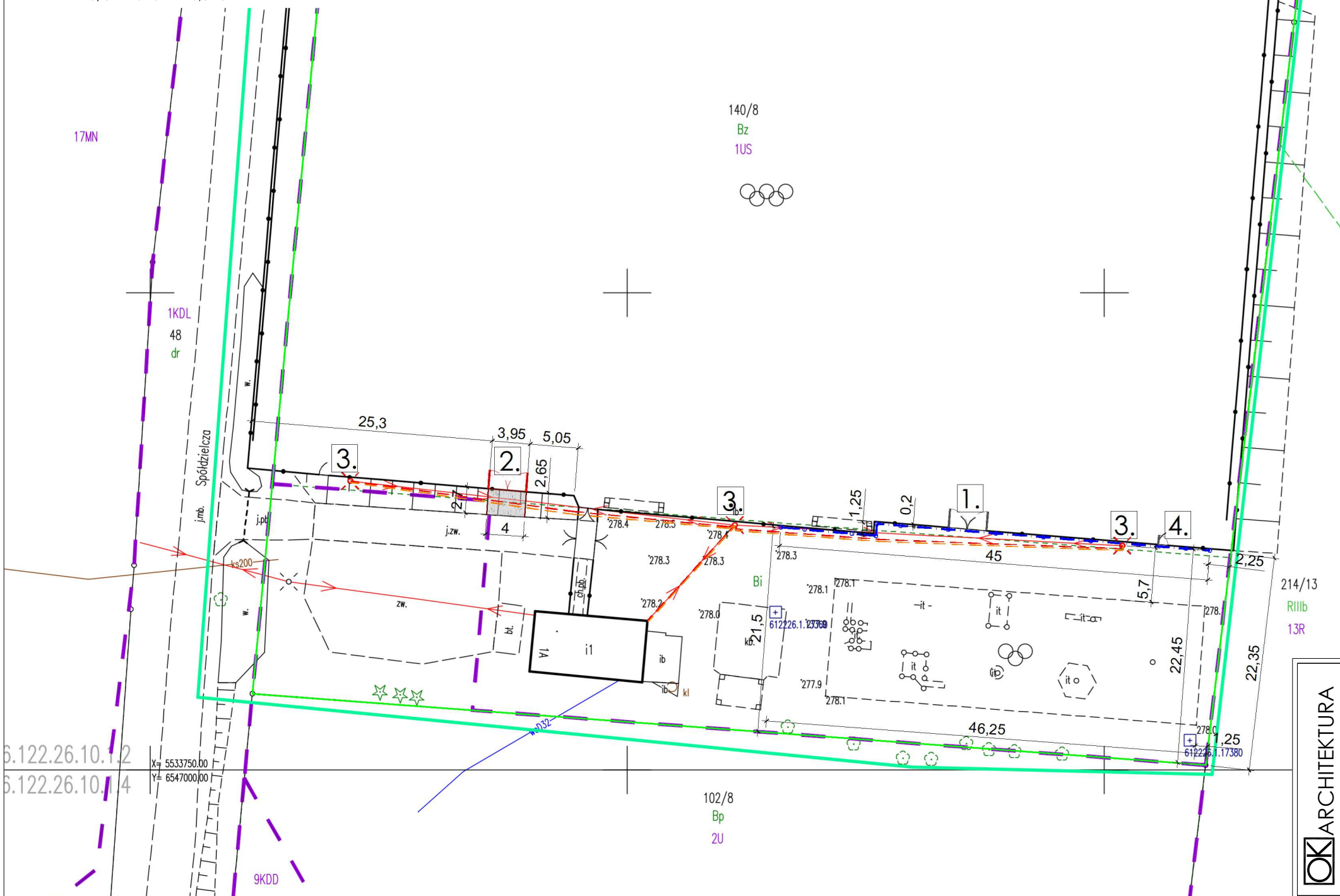


1.	istniejąca brama wjazdowa w ogrodzeniu do przełożenia
2.	nowa lokalizacja bramy wjazdowej w istniejącym ogrodzeniu
3.	istniejące słupy oświetleniowe do wymiany na wyższe (ponad projektowany piłkochwył)
4.	istniejąca furka w ogrodzeniu (do zachowania)
	projektowany piłkochwył o wys. 6,0m i szer. przeset 1,25, 2,5m i 5m
	projektowane obrzeże betonowe
	projektowane utwardzenie dojazdu do nowej lokalizacji bramy wjazdowej na boisko
	projektowany słup z aluminium anodowanego h= 7m na fundamencie prefabrykowanym, w miejscu istniejącego słupa parkowego
	projektowana instalacja oświetleniowa kablem ziemnym YKY 3x4 + uziom bednarka FeZn 30/4
	projektowana instalacja cctv kablem U/UTP kat 5 4x2x0,5 żel



Id zgłoszenia: G.6642.2.103.2025
Data opracowania mapy: 07.03.2025r.

MAPA DO CELÓW PROJEKTOWYCH
skala 1: 500

Opracowano na podstawie mapy zasadniczej sekcja nr: 6.122.26.10.1.2

- Zakres opracowania
1. Granice obszaru, który był przedmiotem aktualizacji oznaczone:
 2. Układ współrzędnych prostokątnych płaskich: PL-2000 strefa 6,
 3. Układ współrzędnych wysokości: EVRF2007-NH,
 4. W zakresie planowanej inwestycji nie występują służebności gruntowe ujawnione w księgach wieczystych (KW nr GL1J/00017006/4),
 5. W zakresie, który był przedmiotem aktualizacji występują punkty osnowy geodezyjne, oznaczone: + 612226.1.13360
 6. Linia: oznaczono linie rozgraniczające i symbole stref zagospodarowania z MPZP,
 7. Granice przedmiotowej nieruchomości wykazano na podstawie danych z PZGiK (mapy ewidencyjnej)),
 9. W zakresie, który był przedmiotem aktualizacji dokładność położenia punktów granicznych umożliwia sytuowanie budynków w odległości mniejszej lub równej 4 m oraz innych obiektów budowlanych w odległości mniejszej lub równej 3 m,
 10. Nie wykazuje się istnienia w terenie innych nie wykazanych na niniejszej mapie urządzeń podziemnych, które nie zostały zgłoszone do inwentaryzacji.

Oświadczam, że niniejszy dokument sporządzony w ramach zgłoszenia pracy geodezyjnej nr id. G.6642.2.103.2025 został opracowany w wyniku prac geodezyjnych i kartograficznych, których rezultaty zawiera operat techniczny pozytywnie zweryfikowany przez Prezydenta Miasta Jastorby –zdrój protokołem nr G.6642.2.103.2025.2 z dnia 07.03.2025r

Wykonawca prac geodezyjnych: Pracownia Geodezyjno-Kartograficzna GEOPLAN Rafał Trojan

Kierownik prac geodezyjnych: Tomasz Łomazik nr uprawnień zawodowych 16680

Jestem świadomy odpowiedzialności karnej za złożenie fałszywego oświadczenia
Pawłowice, dnia 07.03.2025r

Pracownia Geodezyjno-Kartograficzna
GEOPLAN RAFAŁ TROJAN
43-250 Pawłowice, ul. Zjednoczenia 78A
NIP: 7343188231 tel. 505 909 117
e'mail: geoplan.rafaltrojan@gmail.com

GEODETA
mgr inż. Rafał Trojan
43-250 Pawłowice, ul. Zjednoczenia 78A
tel.: 505 909 117

Imię i nazwisko oraz podpis
osoby, która opracowała mapę

GEODETA UPRAWNIONY
mgr inż. Tomasz Łomozik
(nr upr.: 16680, zak. 1 i 2)

[Signature]

.....

Imię i nazwisko, nr uprawnień
oraz podpis kierownika prac geodezyjnych

Bilans terenu:
Powierzchnia działki nr 140/8: 10 855,00m² (100,00%)
Powierzchnia zabudowy(istniejąca): 89,00m² (0,82% max.20% wg MPZP)
Powierzchnie utwardzone
(istniejące i projektowane): 859,30m² (7,92%)
Powierzchnia biologicznie czynna: 9 906,70m² (91,26% min. 50% wg MPZP)
RAZEM: 10 855,00m²

OK ARCHITEKTURA

Treść rysunku:		Projekt zagospodarowania terenu			Faza projektu: Projekt budowlany
Opracował:	Nazwisko	Nr uprawnień		Podpis	
Projektant:	mgr inż. arch. Janina Stula	47/06/SLOKK/II			
	mgr inż. Zdzisław Ozimek	627/88			
Objekt:	PROJEKT BUDOWLANY BUDOWY PIŁKOCHWYTÓW NA BOISKU LKS ZRYW BZIE				Skala: 1:500
					Data: 03.2024r.
Adres:	ul. Spółdzielcza, 44-336 Jastrzębie-Zdrój, dz. nr 140/8				Nr rys.: <div>S/1</div>
Inwestor:	Miasto Jastrzębie - Zdrój Al. J. Piłsudskiego 60, 44-330 Jastrzębie-Zdrój				